











ANNEXE 2 - PLAN DU BIEN RESEAU



18/06/2026

- | | | | |
|--|--|---|--|
| <ul style="list-style-type: none">  Accès  Gares  Traversées de voies pour piétons (TVP) | <ul style="list-style-type: none"> PK Localisation <ul style="list-style-type: none">  Hectomètre Lignes <ul style="list-style-type: none">  Ligne proprement dite | <ul style="list-style-type: none">  Voies principales  Voies de services Site <ul style="list-style-type: none">  Non définie | <ul style="list-style-type: none">  Communes Actualité France OrthoHR |
|--|--|---|--|



Esri France, Esri France, DGFiP, Ministère de l'Economie et des Finances, IGN

SNCF
SNCF Réseau